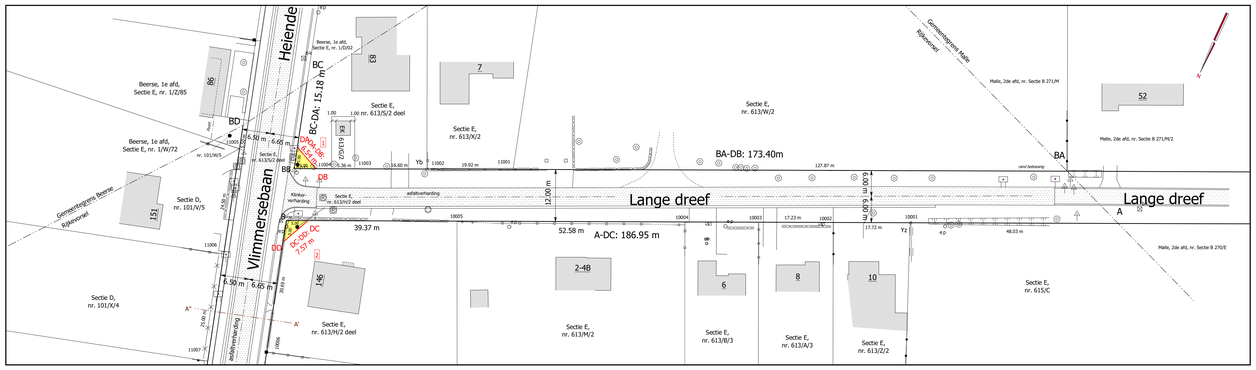

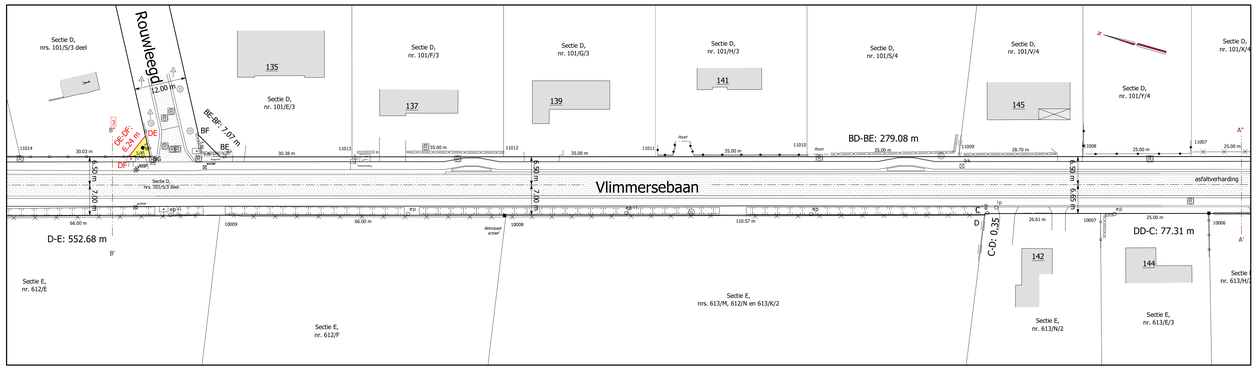

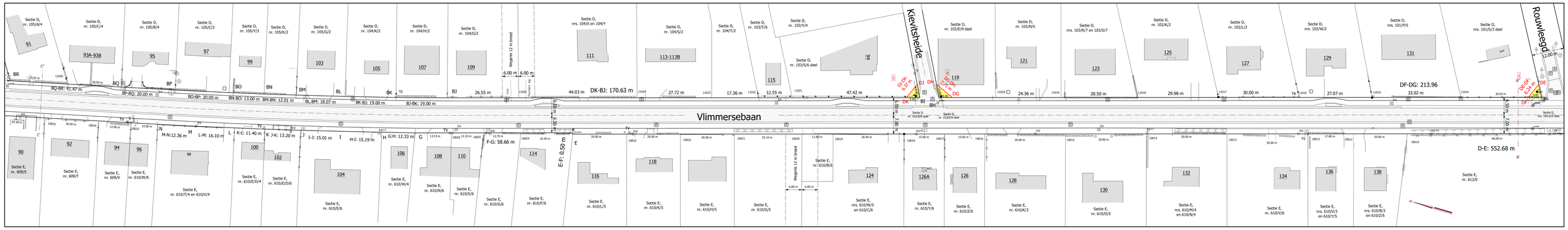

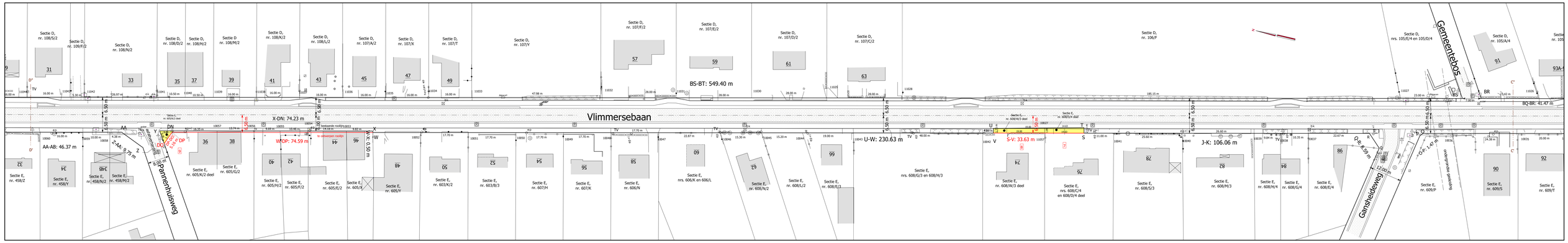

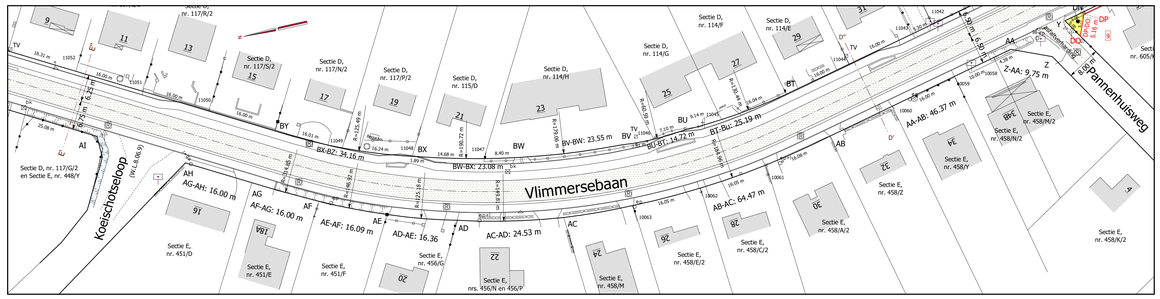

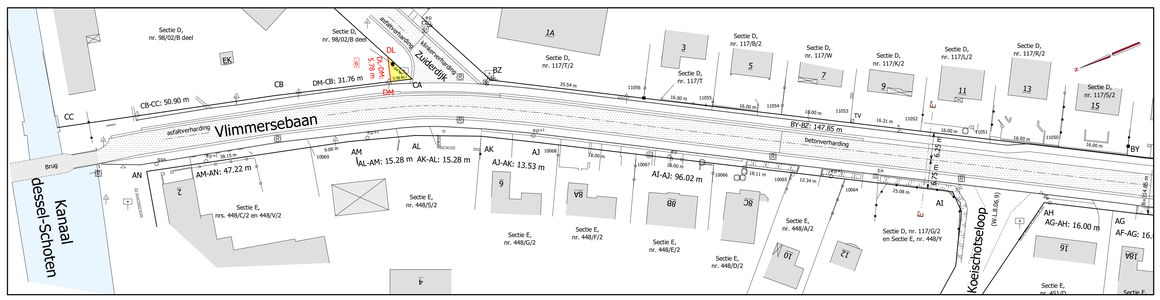

COORDINATEN ROOILIJN

Lambert 72

Nr	X	Y
A	178264.57	222659.49
C	178264.17	222818.29
D	178415.82	222818.23
E	178461.40	223348.90
F	178261.89	223348.98
G	178245.50	223465.32
H	178242.28	223417.22
I	178239.06	223369.12
J	178234.56	223346.42
K	178231.30	223459.21
L	178228.05	223470.27
M	178224.72	223485.91
N	178221.94	223497.96
O	178204.55	223573.30
P	178203.46	223576.29
Q	178195.53	223587.94
R	178200.07	223592.72
S	178178.21	223695.84
T	178177.22	223699.49
U	178117.27	223953.69
W	178116.78	223953.57
Z	178090.02	224035.52
AA	178095.76	224044.53
AB	178085.50	224089.70
AC	178080.38	224153.66
AD	178085.08	224177.71
AE	178089.94	224193.32
AF	178093.58	224205.12
AG	178103.92	224232.17
AH	178111.74	224236.13
AI	178122.13	224254.67
AJ	178169.09	224338.43
AK	178175.62	224350.29
AL	178181.62	224364.33
AM	178186.12	224378.93
AN	178197.64	224424.72
BA	178280.29	223653.48
BB	178449.16	223736.26
BC	178448.19	222708.24
BD	178437.44	222723.47
BE	178379.48	222991.44
BF	178382.88	222997.63
BG	178261.32	223397.48
BH	178256.14	223415.76
BI	178251.22	223434.12
BJ	178246.30	223452.47
BK	178243.68	223463.25
BL	178240.57	223475.87
BM	178237.38	223495.31
BN	178231.39	223514.80
BO	178227.88	223555.20
BP	178224.38	223562.02
BQ	178221.94	223587.94
BR	178219.50	223613.86
BS	178220.49	223662.02
BT	178206.94	224097.35
BU	178093.97	224122.32
BV	178093.82	224137.00
BW	178090.19	224160.92
BX	178086.55	224182.91
BY	178114.41	224214.31
BZ	178186.71	224343.28
CB	178302.44	224390.53
CC	178214.86	224439.89
DA	178443.36	223722.81
DB	178438.01	222725.54
DC	178434.62	222737.18
DD	178437.77	222744.86
DE	178441.19	222753.22
DF	178373.36	223011.76
DG	178313.78	223217.20
DH	178195.24	223584.76
DI	178314.85	223231.12
DK	178309.60	223233.65
DL	178200.80	224363.20
DM	178195.24	224364.76
DO	178095.21	224028.20
DP	178100.01	224026.25

COORDINATEN BESTAANDE ROOILIJN EN SNIJPUNTEN PERCEELSGRENZEN

Lambert 72

Nr	X	Y	Nr	X	Y
B	178439.16	222739.26	1039	178190.40	223634.49
T	178178.16	223696.52	1040	178184.44	223660.41
U	178178.35	223719.23	1041	178178.69	223685.35
V	178090.45	224037.52	1042	178165.95	223739.21
BB	178449.16	223736.82	1043	178164.05	223739.51
BG	178274.96	223506.96	1044	178155.68	223798.02
BH	178112.39	223222.00	1045	178149.26	223812.83
BI	178110.39	223228.84	1046	178140.42	223827.74
CA	178193.89	224359.94	1047	178140.68	223850.03
DN	178100.57	224026.01	1009	178427.08	222827.84
1000	178308.25	222679.45	1010	178417.30	222861.45
1001	178304.57	222686.81	1011	178407.56	222895.05
1003	178340.04	222693.97	1012	178397.75	222928.66
1004	178345.52	222694.98	1013	178387.94	222962.26
1005	178403.36	222722.96	1014	178386.57	223035.79
1006	178435.59	222768.73	1015	178357.34	223067.50
1007	178433.60	222792.74	1048	178136.70	223867.27
1008	178384.93	222924.40	1049	178132.72	223884.52
1009	178366.49	222987.77	1050	178128.74	223901.77
1010	178348.05	223051.14	1051	178124.76	223919.01
1011	178342.46	223070.34	1052	178120.78	223936.26
1012	178337.71	223086.67	1053	178115.06	223963.25
1013	178329.32	223115.47	1054	178111.87	223977.07
1014	178321.93	223144.28	1055	178107.54	223995.70
1015	178312.56	223173.08	1056	178103.32	224006.70
1016	178304.18	223201.80	1057	178094.25	224010.09
1017	178299.99	223216.29	1058	178094.77	224048.79
1018	178295.80	223230.69	1059	178092.52	224058.53
1019	178288.41	223256.04	1060	178088.87	224074.11
1020	178285.13	223267.18	1061	178082.22	224105.44
1021	178278.17	223291.28	1062	178080.11	224121.37
1022	178271.58	223310.46	1063	178079.59	224137.41
1023	178266.99	223329.69	1064	178134.40	224276.55
1024	178262.39	223348.91	1065	178135.06	224278.24
1025	178253.46	223380.71	1066	178146.29	224303.11
1026	178249.28	223392.31	1067	178158.10	224318.82
1027	178174.76	223710.75	1068	178166.90	224334.53
1032	178021.94	224497.96	1069	178188.33	224387.72
1033	178019.68	224507.59	1080	178396.25	224106.09
1034	178016.99	223519.40	1082	178414.71	223714.90
1035	178012.49	223538.88	1083	178429.81	223721.79
1036	178007.01	223562.64	1084	178439.69	223724.02
1037	178004.97	223614.82	1085	178455.07	223728.75
1038	178192.64	223624.90	1086	178499.07	223752.28
1087	178442.09	222776.28	1088	178442.09	222776.28
1089	178445.19	222763.42	1090	178447.45	222723.47
1091	178449.16	222739.26	1092	178449.16	222739.26

TABEL DER INNEMINGEN

LOT	KADASTRAAL NUMMER	OPPERVLAKTE	INNEMING
1	E 613/S/2	766 m2	12 m2
2	E 613/H/2	1395 m2	12 m2
3	D 101/S/3	1369 m2	12 m2
4	D 103/E/9	861 m2	12 m2
5	D 103/S/6	1288 m2	12 m2
6	D 98/02/B	2623 m2	14 m2
7	E 608/D/4	1501 m2	2 8m2
8	E 608/W/3	1613 m2	35 m2
9	E 605/K/2	681 m2	12 m2

Grenzen

* DA-DB, DC-DD, DE-DF, DG-DH, DJ-DK, DL-DM, DO-DN: nieuwe grens
* A-10001-10002-10003: cfr. opmetingsplan landmeter Eric Van Hove dd. 28/4/2001
* 10004-10005-B: cfr. opmetingsplan landmeter Koen Wouters 27/10/2017
* B-10006-10007-C: cfr. opmetingsplan landmeter Eric Van Hove dd. 19/2/2008 en 27/9/1996
* D-10008-10009-10010: cfr. kadasterschets xxxy/44
* 10010-10011-10012-10013-10014-10015-10016-10017-10018-10019-10020: cfr. landmeter Eric Van Hove dd. 29/4/2013
* 10019-10020: cfr. opmetingsplan landmeter G. Hoppenbrouwers dd. 31/8/1987
* 10020-10021-10022-10023-E: cfr. opmetingsplan landmeter Eric Van Hove dd. 5/9/1979
* E-F-10024-10025: cfr. opmetingsplan landmeter Willy Van de Kerckhof dd. 1/1992
* 10025-10026-G: cfr. opmetingsplanlanmen landmeter Eric Van Hove dd. 9/4/1998 en landmeter Jan Koyen dd. 9/4/1998
* G-H: cfr. opmetingsplan landmeter Eric Van Hove dd. 27/1/1999
* H-I-J-K-L-M-N-10033-10034-10035-10036-O: cfr. opmetingsplan landmeter Eric Van Hove dd. 23/5/1989
* O-P en Q-R: cfr. roolijnplan landmeter Eric Van Hove dd. 12/10/2015
* R-10037-10038-10039-10040: cfr. opmetingsplan landmeter Eric Van Hove dd. 11/9/2010 en 19/4/2010
* 10037-10038-10039: cfr. kadasterschets 201/82
* 10040-10041-S-T-Z-U-V-10042-10043-10044-10045-10046: cfr. opmetingsschets landmeter V.Raes en kadasterschets 1995/48, 1996/53, 1989/52 en 1942/27
* 10046-10047-10048-10049-10050-10051-10052: cfr. opmetingsplan landmeter Willy Van de Kerckhof 8/1978
* 10052-W: cfr. opmetingsplan landmeter Willy Van de Kerckhof dd. 17/3/1982
* W-X-10053-10054: cfr. opmetingsplan landmeter Eric Van Hove dd. 21/4/2005
* 10054-10055-10056-10057-Y: cfr. opmetingsplan landmeter Eric Van Hove 15/10/2011 en 9/10/2006
* Z-AA-10059: cfr. opmetingsplan landmeter Jan Koyen dd. 14/2/2014
* 10059-10060-AB-10061-10062-10063-AC-AD-AE-AF-AH: cfr. opmetingsplan landmeter Willy Van de Kerckhof dd. 11/1971, 12/1977, 3/1994 en landmetersbureau de meetbaak bvba dd.11/6/2015
* AI-10064: cfr. opmetingsplan landmeter Willy Van de Kerckhof dd. 31/1967
* 10064-10065: cfr. kadasterschets 1942/17
* 10065-10066-10067-10068-AJ-AK: cfr. opmetingsplan landmeter Patrick Nuyts dd. 9/11/2000
* AK-AL-AM-10069: cfr. kadasterschets dd. 2008/53
* 69-AN: cfr. opmetingsplan landmeter Patrick Nuyts dd. 19/9/1997 en kadasterschets 200/15, 2010/37 en 200/15
* BA-11001-11002-11003-11004-BB-BC: cfr. opmetingsplan landmeter Eric Van Hove dd. 24/4/97 en 19/2/2008
* BD-11005-11006-11007-11008-11009: cfr. opmetingsplan landmeter Verelst
* BD-11005-11006: cfr. landmetersbureau de meetbaak dd. 5/11/2013
* 11009-1010-1011-11012-11013-BE-BF: cfr. kadasterschets 1968/13, 1983/15, 1968/39, 1978/26, 1981/25 en 1968/19
* BG-11014-11015-11016: cfr. opmetingsplan landmeter Willy Van de Kerckhof dd. 10/11/1972 en opmetingsplan landmeter Eric Van Hove dd. 7/12/2001
* 11014-11015-11016: cfr. opmetingsplan landmetersbureau Topographos bvba dd. 13/5/2003
* 11016-11017-11018: cfr. opmetingsplan landmeter Willy Van de Kerckhof dd. 4/1972
* 11018-11019-11020-11021: cfr. kadasterschets 1972/142, 1965/35, 1957/12, 1959/17
* BE-11021-11022: cfr. opmetingsplan landmeter Willy Van de Kerckhof 12/11/1968 en 5/1976
* 11022-11023-11024: cfr opmetingsplan landmeter Verbeeck dd. 20/4/2016
* 11024-11025-BI-BK-BL: cfr. opmetingsplan landmeter Eric Van Hove dd. 2/11/1979
* BL-BM-BN: cfr. opmetingsplan landmeter Eric Van Hove dd. 20/3/2008 en Willy Van de Kerckhof 5/1967
* BN-BO-BP-BQ-11026-BR: cfr. opmetingsplan landmeter Eric Van Hove dd. 22/6/1988
* BS-11027: cfr. kadasterschets 1999/178, 1982/28 en 1942/27
* 11027-11028-11029-11030-11031-11032-11033-11034-11035-11036-11037-11038-11039-11040-
11041-11042-11043-11044-BT-11045-BU-11046-BV-BW-11047-BX-11048-11049-BY-11050-11051-11052- 11053-11054-11055-11056
cfr. opmetingsplan landmeter Eric Van Hove dd. 29/4/1994 en opmetingsplan landmeter Willy Van de Kerckhof dd. 20/9/1982 en 31/1/1992
* 11056-BZ: cfr. opmetingsplan landmeter Deferte 4/1950
* CA-CB-CC: cfr. kadasterschets 2010/146, 1999/23, 1942/17

Materialisatie:

■ betonpaal
TI betonijzer
⊗ ijzer buis
meetpunt
de overige hoekpunten zijn niet gematerialiseerd

LEGENDE

meetpunt
inspectieput rioleringsstelsel
EK kast elektriciteit
BK brandkraan
KP sleutelmond water
verkeerstoken
EP elektriciteitspaal
EP elektriciteits- en verlichtingspaal
verlichtingspaal
plaatsnaam
paal gasleiding
afsluiting haag
afsluiting betonplaten
prikkeldraad met houten palen
afsluiting draad met houten palen
Gasleiding
gebouw
constructie
rijweg
nieuwe rooilijn
bestaande rooilijn
kadastrale grens

ROOILIJN- EN ONTEIGENINGSPLAN

Provincie: ANTWERPEN

Gemeente: RIJKEVORSEL

Afdeling/Sectie 2° afdeling
Nummers Sectie D: nrs. 98/02/B deel, 101/S/3 deel, 103/S/6 deel, 103/E/9 deel
Sectie E: nrs. 605/K/2 deel, 608/W/3 deel, 608/D/4 deel, 613/H/2 deel, 613/S/2 deel

Project : - Lange Dreef
- Vlimmersebaan

- Voorlopig goedgekeurd door de Gemeenteraad van RIJKEVORSEL in zitting van

Bij bevel
De algemene directeur, De voorzitter vd gemeenteraad,
B. Adams L. Van Nyen

- Het College van Burgemeester en Schepenen van RIJKEVORSEL bevestigt dat ondernhavig plan ten gemeentehuize ter inzage van het publiek werd neergelegd gedurende het openbaar onderzoek van tot

Namens het College van Burgemeester en Schepenen:

Bij bevel
De algemene directeur, De burgemeester,
B. Adams D. Luylaerts

- Bepaald goedgekeurd door de Gemeenteraad van RIJKEVORSEL in zitting van

Bij bevel
De algemene directeur, De voorzitter vd gemeenteraad,
B. Adams L. Van Nyen

GEO landmeters

dossier Geo J1B150b

Opgemeten door ondergetekende,
Hoogstraten, 8 september 2018

Jan Koyen
Bedeëigd landmeter-expert
LANXXX621

www.geobvba.be info@geolandmeters.be

Buizestraat 22 2320 Hoogstraten Tel. 03/314.65.33

Plan 1/1
schaal: 1/500