

RUP 07 - INVENTARIS VERGUNNINGSTOESTAND

nr	omschrijving	datum goedk.	ref Arohm	ref gemeente
1	Het bouwen van een autoherstelplaats	25-06-1963	12.283	1153
2	Het bouwen van een woning met toonzaal ter vervanging van bestaande krot	25-08-1971	104.605	2134
3	Het bouwen van een autobergplaats	25-05-1976	104.605(1)	2820
4	Het bouwen van een magazijn en toonzaal, het renoveren van de voor- en zijgevel van de bestaande toonzaal/woning en het regulariseren van een veranda bij de woning	12-05-2005	489,577	6705
5	Bouwen van een loods en plaatsen van 2 reclamezuilen	20-10-2005	-	6809
6	-	-	-	-

RUP Zonevremde bedrijven

Toepassing van Titel II, hoofdstuk II van de Vlaamse Codex Ruimtelijke Ordening

Gezien en definitief vastgesteld door de gemeenteraad van de gemeente Rijkevorsel in zitting van 25 januari 2016

de secretaris,
Bart Adams

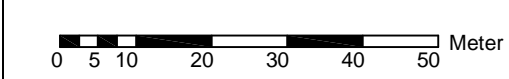
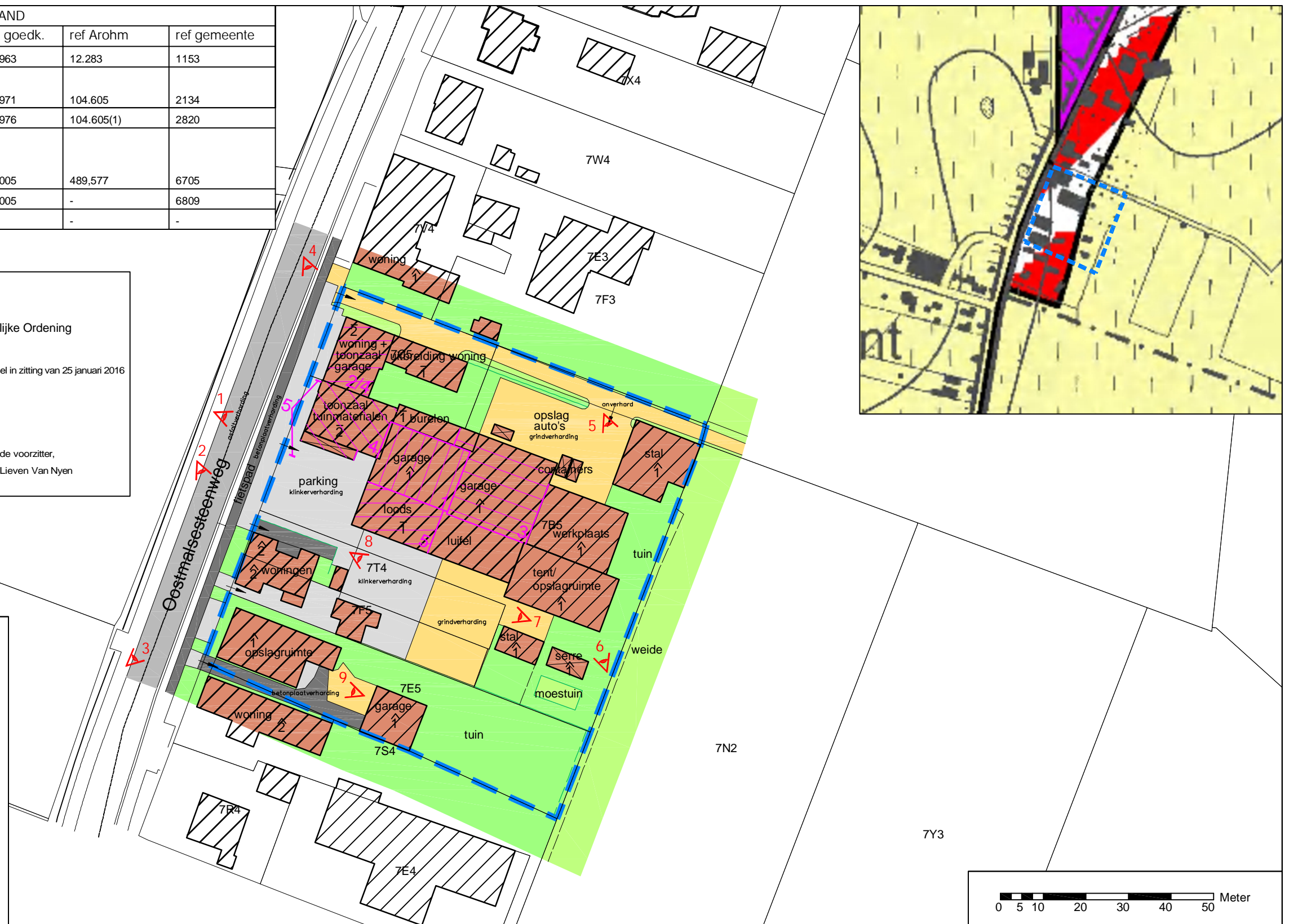
de voorzitter,
Lieven Van Nyen

LEGENDE FEITELIJKE TOESTAND

-  grens sectoraal RUP 05
-  perceelsgrens GRB
-  loofboom
-  opnamepunt foto
-  toegang
-  haagafsluiting
-  afsluiting
-  prikkeldraadafsluiting
-  gebouw, constructie
-  verharde weg (openbaar karakter)
-  verharding waterdoorlatend (privaat karakter)
-  verharding niet waterdoorlatend (privaat karakter)
-  onverhard
-  tuin
-  weide
-  vergunningstoestand (zie tabel)

Plan overeenkomstig terreinbezoek.
Plangebied is gelegen in ruilverkaveling Malle-Beerse.

Oppervlakte plangebied : 87a 73ca



Bron: GRB Agentschap voor Geografische Informatie Vlaanderen
 Bron: CADMAP 2013 (AGIV - FOD Financiën A.A.P.D.)
 Bron: Vectoriële versie van het Gewestplan, MVG-LIN-AROHM-Ruimtelijke Planning, 2002 (OC-GIS-Vlaanderen)
 Bron: Digitale versie van de Orthofoto's, middenschallig, kleur, provincie Antwerpen opname april 2010 (AGIV), AGIV & provincie Antwerpen



IOK
 Intercommunale
 Ontwikkelingsmaatschappij
 voor de **Kempen**

Antwerpseweg 1 B-2440 Geel
 T 014-58 09 91 F 014-58 97 22
 info@iok.be www.iok.be

GEMEENTE RIJKEVORSEL

RUP Zonevremde Bedrijven 'feitelijke en juridische toestand'

RUP 05 ORIS-WUYTS

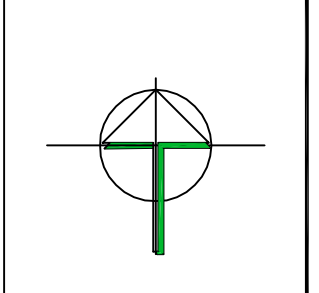
bestandslocatie	schaal	getekend	datum	fase
G:\RIJKEVORSEL\350118\350118_BT_05.dwg	-	AD/TVD	25 januari 2016	i.f.v. definitieve vaststelling

Dit plan werd opgemaakt m.b.v. orthofoto's, GRB en kadasterplannen. De afmetingen en oppervlakten zijn slechts benaderend.

DE RUIMTELIJKE PLANNERS

ir. S. SNEYERS
Ruimtelijk Planner

L. RAES
Projectverantwoordelijke



RUP Zonevremde bedrijven

Toepassing van Titel II, hoofdstuk II van de Vlaamse Codex Ruimtelijke Ordening

Gezien en definitief vastgesteld door de gemeenteraad van de gemeente Rijkevorsel in zitting van 25 januari 2016

de secretaris,
Bart Adams

de voorzitter,
Lieven Van Nyen



LEGENDE GRAFISCH VERORDENEND PLAN

- grens RUP 05 'Oris-Wuyts'
- grens bestemmingsstrook

- Artikel 1 : Gemengd woongebied met verveefbare bedrijvigheid (categorie gebiedsaanduiding 'wonen')
- Artikel 2 : Gemengd landbouwgebied met verveefbare bedrijvigheid (categorie gebiedsaanduiding 'landbouw')
- Artikel 3 : Groenbuffer (overdruk)

Oppervlakte plangebied : 87a 73ca

Bron: GRB Agentschap voor Geografische Informatie Vlaanderen
 Bron: CADMAP 2013 (AGIV - FOD Financiën A.A.P.D.)
 Bron: Vectoriële versie van het Gewestplan, MVG-LIN-AROHM-Ruimtelijke Planning, 2002 (OC-GIS-Vlaanderen)
 Bron: Digitale versie van de Orthofoto's, middenschaling, kleur, provincie Antwerpen opname april 2010 (AGIV), AGIV & provincie Antwerpen

IOK
 Intercommunale
 Ontwikkelingsmaatschappij
 voor de **Kempen**

Antwerpseweg 1 B-2440 Geel
 T 014-58 09 91 F 014-58 97 22
 info@iok.be www.iok.be

GEMEENTE RIJKEVORSEL

RUP Zonevremde Bedrijven 'grafisch verordenend plan'

RUP 05 ORIS-WUYTS

bestandslocatie	schaal	getekend	datum	fase
G:\RIJKEVORSEL\350118\350118_RUP_02.dwg	-	TVD/AD	25 januari 2016	i.f.v. definitieve vaststelling

Dit plan werd opgemaakt m.b.v. orthofoto's, GRB en kadasterplannen. De afmetingen en oppervlakten zijn slechts benaderend.

DE RUIMTELIJKE PLANNERS

ir. S. SNEYERS
 Ruimtelijk Planner

L. RAES
 Projectverantwoordelijke

