
















### LEGENDE

-  kernen
-  historisch gehucht
-  woonpark
-  lintbebouwing
-  uitloper stedelijk gebied Turnhout
-  beekvallei
-  natuurlijke structuur
-  open agrarisch gebied
-  economische activiteit
-  kleinhandelsconcentratie
-  weg
-  kanaal Dessel-Schoten
-  recreatiegebied
-  verblijfsrecreatie
-  bezienswaardigheid

mei 2008  
 Projectvw.: Bart Antheunis  
 3047-krt-022C.cdr  
 schaal: geen schaal



## STRUCTUURPLAN RIJKEVORSEL

Kaart 21: Bestaande ruimtelijke structuur